




VÝKAZ DOSAVADNÍHO A NOVÉHO STAVU ÚDAJŮ KATASTRU NEMOVITOSTÍ

Dosavadní stav				Nový stav										
Označení pozemku parc. číslem	Výměra parcely		Druh pozemku	Označení pozemku parc. číslem	Výměra parcely		Druh pozemku	Typ stavby	Způsob určení výměr	Porovnání se stavem evidence právních vztahů				
	ha	m²	Způsob využití		Způsob využití	Způsob využití	Díl přechází z pozemku označeného v katastru nemovitostí	Číslo listu vlastnictví		Výměra dílu	Označení dílu			
	ha	m²			ha	m²					ha	m²		
k.ú.: Sklenářice				k.ú.: Sklenářice										
395/1	1	54 45	orná půda	395/1	89	81	orná půda		0					
				395/4	58	66	orná půda		0	395/1	10002	58 66		
				395/5	5	98	orná půda		0	395/1	10002	5 98		
k.ú.: Vysoké nad Jizerou				k.ú.: Vysoké nad Jizerou										
410/1	35	92	travní p.	410/1	22	83	travní p.		0					
				410/4	13	09	travní p.		0	k.ú.: Vysoké nad Jizerou 410/1	10002	13 09		
411	3	13	travní p.	411/1		92	travní p.		0	k.ú.: Vysoké nad Jizerou 411	10002		92	
				411/2	2	21	travní p.		0	411	10002	2 21		
412/1	59	82	travní p.	412/1	36	87	travní p.		0					
				412/4	22	95	travní p.		0	412/1	10002	22 95		
413/1	4	84	ostatní pl. neplodná půda	413/1	3	74	ostatní pl. neplodná půda		0					
				413/8	1	10	ostatní pl. neplodná půda		0	413/1	10002	1 10		
413/5	4	32	travní p.	413/5	2	46	travní p.		0					
				413/7	1	86	travní p.		0	413/5	10002	1 86		
537/3	74	90	orná půda	537/3	41	93	orná půda		0					

GEOMETRICKÝ PLÁN pro rozdělení pozemku	Geometrický plán ověřil autorizovaný zeměměřický inženýr:		Stejnopis ověřil autorizovaný zeměměřický inženýr:		
	Jméno, příjmení: 		Jméno, příjmení: 		
	Číslo položky rejstříku autorizovaných zeměměřických inženýrů: 2502		Číslo položky rejstříku autorizovaných zeměměřických inženýrů: 2502		
	Dne: 27.5.2025 Číslo: 452/2025		Dne: 05.06.2025 Číslo: 460/2025		
Náležitosti a přesnosti odpovídá právním předpisům.		Tento stejnopis odpovídá geometrickému plánu v elektronické podobě uloženému v dokumentaci katastrálního úřadu.			
Vyhotovitel: Rydval-Elektro, s.r.o. Plk. Truhláře 114 512 51 Lomnice nad Popelkou	Katastrální úřad souhlasí s označováním parcel. Ing. Klára Kolářiková KU pro Liberecký kraj, KP Semily PGP 507/2025-608 2025.06.04 09:55:47 +02'00'		Ověření stejnopisu geometrického plánu v listinné podobě. 		
Číslo plánu: 1020, 373-78/2025					
Okres: Semily					
Obec: Vysoké nad Jizerou					
Kat. území: Vysoké nad Jizerou, Sklenářice					
Mapový list: Vrchlabí 6-2/23, 24					
Dosavadním vlastníkům pozemků byla poskytnuta možnost seznámit se v terénu s průběhem navrhovaných nových hranic, které byly označeny předepsaným způsobem.					

